





ZONAS DE
INFILTRAÇÃO
MÁXIMA




LEITOS DOS CURSOS
DE ÁGUA



ZONAS AMEAÇADAS
PELAS CHEIAS



ALBUFEIRA




FAIXA DE PROTECÇÃO
(ALBUFEIRA)



CABECEIRAS DAS
LINHAS DE ÁGUA



ÁREA COM RISCOS
DE EROSÃO



LIMITE DA PAISAGEM PROTEGIDA DA SERRA DO AÇOR

5