













- DELIMITAÇÕES

++++++ - LIMITE DO CONCELHO

- PROTECÇÃO DA PAISAGEM E DOS RECURSOS NATURAIS





-  - RAN
-  - REN
-  - LINHAS DE AGUAS PRINCIPAIS - DOMINIO HIDRICO
-  - AREAS ARDIDAS
-  - BALDIOS (NÃO SUBMETIDOS A REGIME FLORESTAL)
-  - ALBUFEIRAS E RESPECTIVAS AREAS DE PROTECÇÃO (CABRIL BOUÇÃ)
-  - PEDREIRAS
-  - INCÊNDIOS FLORESTAIS
"TODO O TERRITORIO CONCELHIO E CONSIDERADO EXTREMAMENTE SENSIVEL"
-  - MARCO GEODESICO

- PATRIMÓNIO CLASSIFICADO E A CLASSIFICAR

-  - MONUMENTO NACIONAL
-  - IMOVEIS DE INTERESSE PUBLICO
-  - PATRIMONIO MUNICIPAL A PRESERVAR

- INFRAESTRUTURAS

REDE VIÁRIA

-  - IC8 E RESPECTIVOS NÓS DE LIGAÇÃO
-  - OUTRAS ESTRADAS REDE COMPLEMENTAR
-  - ESTRADAS NACIONAIS DESCLASSIFICADAS
-  - ESTRADAS MUNICIPAIS

REDE DE ÁGUAS

-  - RESERVATORIOS
-  - FURO/CAPTAÇÃO
-  - POÇO
-  - MINA

REDE DE ESGOTOS

-  - ETAR

REDE ELÉCTRICA

-  - LINHAS DE BAIXA E MEDIA TENSÃO
-  - LINHAS DE ALTA TENSÃO

REDE DE LIXOS

-  - LIXEIRA (A ENCERRAR - ESPAÇO A RECUPERAR)