


Limite do Perímetro Urbano




## LIMITES E OUTRAS INDICAÇÕES

### SOLO URBANO

#### Solo Urbanizado

-  Espaço Central
-  Espaço Residencial
-  Espaço Urbano de Baixa Densidade
-  Espaço de Actividade Económica
-  Espaço de Uso Especial - Áreas destinadas a Equipamentos
-  Espaço de Uso Especial - Áreas destinadas a Turismo
-  Espaço Verde Urbano

#### Solo Urbanizável

-  Espaço Residencial
-  Espaço de Actividade Económica
-  Espaço de Uso Especial - Áreas destinadas a Equipamentos

### SOLO RURAL

-  Espaço Natural
-  Espaço Agrícola - Área Agrícola de Produção
-  Espaço Florestal - Área Florestal de Produção
-  Aglomerado Rural
-  Espaço de Exploração de Recursos Geológicos
-  Área Potencial
-  Espaço de Ocupação Turística
-  Plano de Pormenor da Quinta da Estafeira  
(Aviso nº 11016, publicado no DR II Série, nº 170, de 04-09-2013)



Reserva Biogenética da Mata da Margarça



Faixas de Gestão de Combustível - Rede Primária



Limite das UOPG's

- UOPG 1 - Expansão Poente da Vila de Arganail
- UOPG 2 - Expansão Norte de Coja
- UOPG 3 - Polo de Actividade Económica de Coja
- UOPG 4 - Polo de Actividade Económica da Relvinha
- UOPG 5 - Polo de Actividade Económica de Vale do Fojo



Zonas Inundáveis







Rede Hidrográfica





Albufeiras

### ESPAÇOS CANAIS

#### Rede Nacional

-  Rede Nacional Complementar - IC6
-  Rede Nacional Complementar - EN17, EN342, EN342-4
-  Estrada Regional - ER 342
-  Estradas Desclassificadas sob jurisdição da EP - EN17, EN337, EN344

#### Rede Municipal

-  Rede Municipal - Estradas e Caminhos Municipais
-  Vias Urbanas e ou Rurais

### ÁREAS DE INTERVENÇÃO DE INSTRUMENTOS DE GESTÃO TERRITORIAL



Plano de Ordenamento da Albufeira das Fronhas



Área de Paisagem Protegida da Serra do Açor  
Portaria 837/93 de 8 de Setembro, RCM nº 183/2008 de 24 de Novembro