




Para além das ocorrências cartografadas, constam do anexo III outras referências a sítios, cuja identificação ou existência carece de validação.


Monumento Nacional


 Igreja de S. Pedro - Classificação: Monumento Nacional
Proteção Jurídica : 20 249, DG n.º 196, de 24-08-1931.DG, II Série, n.º 14, de 17-01-1951
Zona Especial de Proteção (ZEP) à Igreja de S. Pedro


Interesse Público


 Capela da Sr. da Agonia - Classificação: Imóvel de Interesse Público
Proteção Jurídica : Decreto nº 28/82, DR n.º 47, de 26-02-1982
Zona de Proteção à Capela da Senhora da Agonia - 50 metros


 Capela da Rainha Santa Isabel - Classificação: Monumento de Interesse Público
Proteção Jurídica : Portaria n.º 642/2012, DR, de 2.ª série, n.º 212, de 2-11-2012
Zona Especial de Proteção (ZEP) à Capela da Rainha Santa Isabel


 Castelo da Lomba do Carinho - Classificação: Imóvel de Interesse Público
Proteção Jurídica : Decreto n.º 42 235, DG n.º 105, de 08-05-1959
Zona de Proteção ao Castelo da Lomba do Carinho - 50 metros


 Convento de Santo António - Classificação: Monumento de Interesse Público
Proteção Jurídica : Portaria n.º 985/2013, DR, 2.ª série, n.º 240, de 11-12-2013
Zona Especial de Proteção (ZEP) ao Convento de Santo António

 Igreja Matriz de Vila Cova de Alva - Classificação: Monumento de Interesse Público
Proteção Jurídica : Portaria n.º 257/2011, DR, 2.ª série, n.º 19, de 27-01-2011
Zona Especial de Proteção (ZEP) à Igreja Matriz de Vila Cova de Alva

 Mosteiro de Folques, recheio artístico e quinta - Imóvel de Interesse Público
Proteção Jurídica : 5/2002, DR, 1.ª Série-B, n.º 42, de 19-02-2002
Zona de Proteção ao Mosteiro de Folques, recheio artístico e quinta - 50 metros


 Pelourinho de Arganil - Classificação: Imóvel de Interesse Público
Proteção Jurídica : Decreto nº 23 122, DG n.º 231, de 11-10-1933
Zona de Proteção ao Pelourinho de Arganil - 50 metros

 Pelourinho de Vila Cova de Alva - Classificação: Imóvel de Interesse Público
Proteção Jurídica : Decreto nº 23 122, DG n.º 231, de 11-10-1933
Zona de Proteção ao Pelourinho de Vila Cova de Alva - 50 metros







 Povoação de Piódão - Classificação: Imóvel de Interesse Público
Proteção Jurídica : 95/78, DR n.º 210, de 12-09-1978
Zona de Proteção à Povoação de Piódão - 50 metros



















 Dois túmulos existentes na parede e no pavimento da capela-mor da Igreja de Romeiro - Classificação: Imóvel de Interesse Público
Proteção Jurídica : 33 967, DG n.º 63, de 27-03-1944 ;30 838, DG n.º 254, de 01-11-1940 ;30 762, DG n.º 225, de 26-09-1940
Zona de Proteção aos dois túmulos existentes na parede e no pavimento da capela-mor da Igreja de Romeiro - 50 metros

Interesse Municipal


 Igreja da Misericórdia de Arganil - Classificação: Interesse Municipal
Proteção Jurídica : Decreto nº 128/77, DR, I Série, n.º 226, de 29-09-1977

Árvores Notáveis - Interesse Público

-  1 - *Fraxinus angustifolia* (freixo) - D.R. nº 204 II Série de 03/09/1996
-  2 - *Eucalyptus globulus* (eucalipto-molar) - D.R. nº 204 II Série de 03/09/1996
-  3 - *Quercus pyrenaica* (carvalho-negral) - D.R. nº 204 03/09/1996 post. rect D.R. nº 259 de 9/11/1998
-  4 - *Castanea sativa* (castanheiro) - D.R. nº 193 II Série de 22/08/1997
-  5 - *Fraxinus angustifolia* (freixo) - Aviso nº 24 de 23/12/2010
-  6 - *Olea europaea* L. (alinhamento de oliveiras) - Aviso nº 18, de 03/09/2012

	Achado(s) Isolado(s)		Indeterminado		Povoado
	Arte Rupestre		Inscrição		Povoado Fortificado
	Castelo		Milário		Tesouro
	Galeria coberta		Mina		Vestígios Diversos
	Gruta		Monumento Megalítico		Via
	Habitat		Nerópole		Vila

- 1 - 17015, Capela da Nossa Senhora do Loureiro - Inscrição
- 2 - 17017, Furado de Baixo e Furado de Cima - Galeria Coberta
- 3 - 17005, Cascaqueira - Vila
- 5 - 10487, Moinhos de Vento 1 - Monumento Megalítico
- 6 - 10486, Moinhos de Vento 2 - Monumento Megalítico
- 7 - 17003, Sobreiral - Vestígios Diversos
- 8 - 17004, Paço Grande e Paço Pequeno 1 - Mina
- 9 - 17010, Paço 2 - Castelo
- 10 - 17024, Senhora da Ribeira - Milário
- 11 - 3906, Relvas - Achado(s) Isolado(s)
- 12 - 17012, Castelos - Vestígios Diversos
- 13 - 17011, Vale do Carro - Vila
- 14 - 3481, Lomba dos Palheiros - Vestígios Diversos
- 15 - 17013, Vale Molero - Vestígios Diversos
- 16 - 17025, Quinta do Mosteiro - Achado(s) Isolado(s)
- 17 - 17009, Carvalhal Redondo - Povoado Fortificado
- 18 - 4377, Cavaleiros - Gruta
- 19 - 17007, Valeiro - Arte Rupestre
- 20 - 17008, Mo - Vestígios Diversos
- 21 - 2179, Capela de São João de Alqueidão - Néropole
- 22 - 11767, Vila Cova do Alva - Mina
- 23 - 17014, Outeiro do Penedinho - Achado(s) Isolado(s)
- 24 - 15150, Néropole da Moura da Serra - Néropole
- 25 - 17028, Fraga da Safrinha - Tesouro
- 26 - 3689, Moura da Serra - Achado(s) Isolado(s)
- 27 - 11563, Catriã - Povoado
- 28 - 11788, Lomba Malhada Garcia - Arte Rupestre
- 29 - 20507, Fonte Raiz - Arte Rupestre
- 30 - 11784, Mina II - Fonte Raiz - Mina
- 31 - 11783, Mina I - Fonte Raiz - Mina
- 32 - 11785, Mina III - Fonte Raiz - Mina
- 33 - 11786, Monte dos Calampos - Mina
- 34 - 11787, Piódão - Arte Rupestre
- 35 - 15629, Encosta da Serra do Peão - 3 - Via
- 36 - 15627, Encosta da Fonte do Peão - 1 - Via
- 37 - 15612, Outeiro do Caminho - Via
- 38 - 26521, Tojo - Arte Rupestre
- 39 - 15613, Lomba do Bago - Via
- 40 - 15614, Casas de São Pedro - Via
- 41 - 15633, São Pedro do Acor - Via
- 42 - 15615, Lomba dos Portalinhos - Via
- 43 - 15634, Ribeira da Moeda - Habitat
- 44 - 26533, Serra do Acor 2 - Arte Rupestre
- 45 - 26534, Serra do Acor 3 - Arte Rupestre
- 46 - 26531, Serra do Acor 1 - Arte Rupestre
- 47 - 15636, Portas de Eguá 1 - Via
- 48 - 15639, Portas de Eguá 3 - Indeterminado
- 49 - 15637, Portas de Eguá 2 - Indeterminado
- 50 - 26561, Portas de Eguá 6 - Arte Rupestre
- 51 - 26560, Portas de Eguá 5 - Arte Rupestre
- 52 - 26557, Portas de Eguá 4 - Arte Rupestre
- 53 - 26564, Portas de Eguá 8 - Arte Rupestre
- 54 - 26538, Serra do Acor 5 - Arte Rupestre
- 55 - 26593, Portas de Eguá 7 - Arte Rupestre
- 56 - 26592, Serra do Acor 6 - Arte Rupestre
- 57 - 20543, Casas do Souto Escuro - Arte Rupestre
- 58 - 26498, Cebola - Arte Rupestre
- 59 - 26501, Cebola 2 - Arte Rupestre
- 60 - 26502, Cebola 3 - Arte Rupestre
- 61 - 26503, Cebola 4 - Arte Rupestre
- 62 - 26505, Cebola 5 - Arte Rupestre
- 63 - 26507, Cebola 7 - Arte Rupestre
- 64 - 26506, Cebola 6 - Arte Rupestre
- 65 - 26509, Cebola 9 - Arte Rupestre
- 66 - 26508, Cebola 8 - Arte Rupestre
- 67 - 26510, Cebola 10 - Arte Rupestre
- 68 - 26520, Cebola - Arte Rupestre
- 69 - 26565, Outeiro dos Bardos - Arte Rupestre
- 70 - 26566, Outeiro dos Bardos 2 - Achado(s) Isolado(s)
- 71 - 31112, Pedra Negra 9 - Arte Rupestre
- 72 - 33523, Balocas - Arte Rupestre
- 73 - 33526, Balocas 2 - Arte Rupestre
- 74 - 33528, Balocas 4 - Arte Rupestre
- 75 - 17023, Paço 1 - Tesouro
- 76 - 26537, Serra do Acor 4 - Arte Rupestre
- 77 - 17006, Paço Grande e Paço Pequeno 2 - Castelo
- 78 - 75, Acampamento Romano da Lomba do Carinho

 Lomba do Canto - Acampamento

LIMITES E OUTRAS INDICAÇÕES

 Rede Hidrográfica

 Albufeiras