




ESPAÇO DE EXPLORAÇÃO DE RECURSOS GEOLÓGICOS

 Área de exploração consolidada
Cosmeiro-6442-Areia e argila
Fontanheiras-5765-Argila
Vale do Forno-6504-Areia e argila


 Área de Reserva - Catraia - Dec. Reg. nº 30/95, DR nº 269, série I-B de 21-11-95

INSTRUMENTOS DE GESTÃO TERRITORIAL

 Área de Paisagem Protegida da Serra do Açor - Portaria 837/93 de 8 de Setembro
RCM nº 183/2008 de 24 de Novembro


PATRIMÓNIO CLASSIFICADO


Monumento Nacional


 Igreja de S. Pedro - Classificação: Monumento Nacional
Proteção Jurídica : 20 249, DG n.º 196, de 24-08-1931; DG, II Série, n.º 14, de 17-01-1951
Zona Especial de Proteção (ZEP) à Igreja de S. Pedro


Interesse Público


 Capela da Sr. da Agonia - Classificação: Imóvel de Interesse Público
Proteção Jurídica : Decreto nº 28/82, DR n.º 47, de 26-02-1982
Zona de Proteção à Capela da Senhora da Agonia - 50 metros

 Capela da Rainha Santa Isabel - Classificação: Monumento de Interesse Público
Proteção Jurídica : Portaria n.º 642/2012, DR, de 2.ª série, n.º 240, de 11-12-2012
Zona Especial de Proteção (ZEP) à Capela da Rainha Santa Isabel


 Castro da Lomba do Carinho - Classificação: Imóvel de Interesse Público
Proteção Jurídica : Decreto n.º 42 255, DG n.º 109, de 08-05-1959
Zona de Proteção ao Castro da Lomba do Carinho - 50 metros


 Convento de Santo António - Classificação: Monumento de Interesse Público
Proteção Jurídica : Portaria n.º 885/2013, DR, 2.ª série, n.º 240, de 11-12-2013
Zona Especial de Proteção (ZEP) ao Convento de Santo António


 Igreja Matriz de Vila Cova de Alva - Classificação: Monumento de Interesse Público
Proteção Jurídica : Portaria n.º 257/2011, DR, 2.ª Série, n.º 19, de 27-01-2011
Zona Especial de Proteção (ZEP) à Igreja Matriz de Vila Cova de Alva

 Mosteiro de Folques, recheio artístico e quinta - Imóvel de Interesse Público
Proteção Jurídica : 5/2002, DR, 1.ª Série-B, nº 42, de 19-02-2002
Zona de Proteção ao Mosteiro de Folques, recheio artístico e quinta - 50 metros


 Pelourinho de Arganil - Classificação: Imóvel de Interesse Público
Proteção Jurídica : Decreto nº 23 122, DG n.º 231, de 11-10-1933
Zona de Proteção ao Pelourinho de Arganil - 50 metros

 Pelourinho de Vila Cova de Alva - Classificação: Imóvel de Interesse Público
Proteção Jurídica : Decreto nº 23 122, DG n.º 231, de 11-10-1933
Zona de Proteção ao Pelourinho de Vila Cova de Alva- 50 metros







 Povoação de Piódão - Classificação: Imóvel de Interesse Público
Proteção Jurídica : 95/78, DR n.º 210, de 12-09-1978
Zona de Proteção à Povoação de Piódão - 50 metros

 Dois túmulos existentes na parede e no pavimento da capela-mor da Igreja de Pombeiro - Classificação: Imóvel de Interesse Público
Proteção Jurídica : 33 587, DG n.º 63, de 27-03-1944 ; 30 838, DG n.º 254, de 01-11-1940 ; 30 762, DG n.º 225, de 26-09-1940
Zona de Proteção aos dois túmulos existentes na parede e no pavimento da capela-mor da Igreja de Pombeiro- 50 metros

Interesse Municipal


 Igreja da Misericórdia de Arganil - Classificação: Interesse Municipal
Proteção Jurídica : Decreto nº 129/77, DR, I Série, n.º 226, de 29-09-1977

Árvores Notáveis - Interesse Público


-  1- Fraxinus angustifolia (freixo) - D.R. nº 204 II Série de 03/09/1996
-  2- Eucalyptus globulus (eucalipto-motar) - D.R. nº 204 II Série de 03/09/1996
-  3- Quercus pyrenaica (carvalho-negra) - D.R. nº 204 03/09/1996 post. rect.D.R. nº 259 de 9/11/1998
-  4- Castanea sativa (castanheiro) - D.R. nº 193 II Série de 22/08/1997
-  5- Fraxinus angustifolia (freixo) - Aviso nº 24 de 23/12/2010
-  6- Olea europaea L. (alimento de oliveiras) - Aviso nº 18, de 03/09/2012

REDE ELÉCTRICA NACIONAL

Rede Nacional de Transporte de Electricidade

 Linhas de Muito Alta Tensão 220 kV

Rede Nacional de Distribuição de Electricidade

 Linhas de Média Tensão 15 kV


 Linhas Alta Tensão 60 kV


REDE VIÁRIA

Rede Nacional


 Rede Nacional Complementar - IC6

 Rede Nacional Complementar - EN17, EN342, EN342-4

 Estrada Regional - ER 342

 Estradas Desclassificadas sob jurisdição da EP - EN17, EN337, EN344

Rede Municipal

 Rede Municipal - Estradas e Caminhos Municipais


RECURSOS NATURAIS - RECURSOS HÍDRICOS


Domínio Hídrico

 Litos e margens dos cursos de água

 Albufeiras de Águas Públicas

 Albufeira Rei de Moinhos - Zona Terrestre de Proteção (500m)

 Zona Reservada da Zona Terrestre de Proteção (100m)

 POAF - Área de Intervenção (500m a partir do NPA)

 Zona Reservada (50m a partir do NPA)

 POAF - Zona de Proteção da Barragem e dos Órgãos de Segurança e Utilização da Albufeira

 POAF - Zona de Respeito da Barragem e dos Órgãos de Segurança e Utilização da Albufeira

PONTOS DE ÁGUA

 Pontos de Água

LIMITES E OUTRAS INDICAÇÕES

 Vértice Geodésico de 1.ª Ordem

 Vértice Geodésico de 2.ª e 3.ª Ordem

 Vértice Geodésico em Depósito de Água Elevado