





	<p>Limite da área de Intervenção do PP FL</p>
	<p>Limite do perímetro urbano</p>
	<p>Domínio hídrico - leito e margem do curso de água e respectiva faixa de protecção</p>
	<p>REN - leito do curso de água</p>
	<p>Área inundável dentro do perímetro urbano</p>
	<p>Reserva Agrícola Nacional - RAN</p>
	<p>Linhas aéreas de média tensão</p>