

















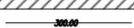





















	DA ÁREA DE INTERVENÇÃO:		Passagem pública sob edifícios		
	Limite da área de Intervenção do PP FL	L. 1	Designação do lote		
	Limite da área consolidada do PP FL (alvarás de loteamento)	4+rec	Nº de pisos acima da cota de soleira		
	Limite do perímetro urbano	H+C	Finalidade de uso - habitação + comércio		
	Limite das parcelas existentes (Cadastro)	ÁREA AFECTA À ESTRUTURA VIÁRIA E ESPAÇO PÚBLICO			
	Limite do espaço canal do Elxo 2 e parte do Elxo 3 (vias com proj. de execução concluído)				Faixa de rodagem
	Limite da unidade de execução do plano				Arruamento de nível (acesso condicionado a moradores)
<b>CLASSE DE ESPAÇOS URBANOS OU URBANIZÁVEIS</b>			Estacionamento		
DA EDIFICAÇÃO (Habitação e Comércio)			Passelo		
	Edifício existente compatível com o plano		Zona de arborização e equipamento (no passelo)		
	Edifício p/ demolir		Ciclovia		
	Edifício proposta (Habitação ou Misto - Hab./Com.)		Via de sentido único		
	Limite do lote		Espaços canais das vias limítrofes estruturantes		
	Polígono base para a implantação da construção ao nível do r/c		Modelação proposta		
	Localização de posto de transformação		Limite do lote		
	Recinto exterior de deposição de resíduos sólidos urbanos		Polígono base para a implantação da construção (abaixo do solo)		
ESTRUTURA ECOLÓGICA DA ÁREA DE INTERVENÇÃO:			limite máximo para a implantação da construção (acima do solo)		
	Parque urbano (estrutura verde primária)	2	Nº de pisos acima da cota de soleira		
	Galeria ripícola (a manter e a valorizar)		Centro de coordenação de transportes (CCT)		
	Linha d'água		Limite do lote		
	Espaços verdes, de uso público, de protecção e enquadramento e de utilização colectiva como praças e outros percursos pedonais (estrutura verde secundária)		Polígono base para a implantação da construção ao nível do r/c		
DA ÁREA AFECTA A OUTROS EQUIPAMENTOS:			Volume proposto acima da cota de soleira (previsão)		
	Existente a manter	2	Nº de pisos acima da cota de soleira		
	Escola profissional	<b>CLASSE DE ESPAÇOS AGRÍCOLAS E FLORESTAIS</b>			
	GNR		Categoria 4.2 - espaços agrícolas		
	Centro de saúde		Sub-categoria 4.2,A - espaços agrícolas defendidos (ran)		
	Propostos		Categoria 4.3 - espaços agro-florestais		
	Superfície Comercial (L1)		Sub-categoria 4.3.A - espaços agro-florestais comuns		