




LEGENDA

REDE RODoviÁRIA NACIONAL, ESTRADAS NACIONAIS DA REDE COMPLEMENTAR

-  ESTRADA NACIONAL, EXISTENTE
-  ESTRADA NACIONAL, PROPOSTA
-  ESTRADAS NACIONAIS DESCLASSIFICADAS

REDE RODoviÁRIA MUNICIPAL

-  ESTRADA MUNICIPAL
-  CAMINHO MUNICIPAL

REDE FERROVIÁRIA

-  LINHA DO METROPOLITANO DE SUPERFÍCIE

REDE DE DISTRIBUIÇÃO DE ENERGIA ELÉCTRICA

-  REDE DE ALTA TENSÃO
-  REDE DE MEDIA TENSÃO
-  POSTO DE TRANSFORMAÇÃO
-  CENTRAL HIDROELÉCTRICA
-  POSTO DE TRANSFORMAÇÃO (PREVISTO)

REDE DE ÁGUAS

-  CAPTAÇÕES
-  ADUTORIA E DISTRIBUIDORA
-  RESERVATÓRIO

REDE DE ESGOTOS

-  EMISSÁRIOS
-  ETAR EXISTENTE
-  ETAR PROPOSTA







TELECOMUNICAÇÕES

-  FEIXES HERTZIANOS E PROTECÇÃO RADIOELÉCTRICA












MARCOS GEOMÉTRICOS



PATRIMÔNIO EDIFICADO (Imóveis classificados)

-  IGREJA MATRIZ DE GOIÁ, M.N., DEC. DE 1606/1911
-  EDIFÍCIO DOS ANTIGOS PAÇOS DO CONCELHO, (I.P., DEC. N.º 9627 DE 9/10/1924)
-  PONTE SOBRE O RIO CERRA, (I.P., D.L. n.º 73674 DE 2/1/12)
-  CAPELA HEXAGONAL, (I.P., D.L. n.º 9578 DE 12/09)
-  PEDRA LETREIRA, (I.P., D.L. n.º 6797 DE 31/12)
-  SOLAR BERRÃO DA QUINTA DA CAPELA, (I.P., D.L. n.º 6797 DE 31/12)

PATRIMÔNIO DE INTERESSE ARQUEOLÓGICO

-  1 PEDRA LETREIRA
-  2 COVA DOS LADRÕES
-  3 ESCADA GRANDE
-  4 PEDRA RISCADA
-  5 ERAS DOS MOUROS, BORDICHO
-  6 MINAS DOS POVORAIS
-  7 MINAS DA VÁRZEA GRANDE
-  8 MINAS DA VÁRZEA PEQUENA
-  9 MINAS DAS BOTEIJEIRAS
-  10 MINAS DA ROCA CIMEIRA
-  11 CASAL DOS MOUROS, DIRADINHOS
-  12 ERA DOS MOUROS, DIRADINHOS

EQUIPAMENTOS

-  ESTABELECIMENTOS DE SAÚDE
-  ESTABELECIMENTOS DE ENSINO