































## LEGENDA

	AGLOMERADOS URBANOS		ETAR		ETAR EXISTENTE
			ETAR		ETAR PROPOSTA
<b>ESPAÇOS INDUSTRIAIS</b>					
	ESPAÇO INDUSTRIAL PROPOSTO				
	ESPAÇO INDUSTRIAL EXISTENTE				
<b>ESPAÇOS PARA INDUSTRIAS EXTRACTIVAS</b>					
	ÁREA PROSPECTIVA PARA RECURSOS GEOLÓGICOS				
	ÁREA POTENCIAL PARA RECURSOS GEOLÓGICOS				
<b>ESPAÇOS AGRICOLAS</b>					
					
<b>ESPAÇOS FLORESTAIS</b>					
	FLORESTA DE PRODUÇÃO				
	ESPAÇOS FLORESTAIS DE USO MÚLTIPLO				
<b>ESPAÇOS CANAIS</b>					
REDE RODOVIÁRIA NACIONAL - ESTRADAS NACIONAIS DA REDE COMPLEMENTAR					
	ESTRADA NACIONAL EXISTENTE				
	ESTRADA NACIONAL PROPOSTA				
	ESTRADAS NACIONAIS DESCLASSIFICADAS				
	ESTRADAS NACIONAIS DESCLASSIFICADAS				
REDE RODOVIÁRIA MUNICIPAL					
	ESTRADA MUNICIPAL				
	CAMINHO MUNICIPAL EXISTENTE				
	CAMINHO MUNICIPAL PROPOSTO				
	CAMINHO PÚBLICO VICINAL				
REDE FERROVIÁRIA					
	LINHA DO METROPOLITANO DE SUPERFÍCIE				
<b>ESPAÇOS NATURAIS</b>					
	ALBUFEIRAS E RESPECTIVAS FAIXAS DE PROTECÇÃO				
	AFLORAMENTOS ROCHOSOS ISOLADOS OU EM CONJUNTO				
	ÁRVORES ISOLADAS E MACIÇOS FLORESTAIS CLASSIFICADOS E A CLASSIFICAR				
PAISAGENS ENVOLVENTES					
<b>ESPAÇOS CULTURAIS</b>					
	DE INTERESSE ARQUEOLÓGICO				
	DE INTERESSE ARQUEOLÓGICO INDUSTRIAL				
DE INTERESSE URBANÍSTICO					
	VER PLANTA DE ORDENAMENTO DA VILA DE DOS À ESCALA 1:2 000				
	VER PLANTAS DE ORDENAMENTO DAS ALDEIAS COM DELIMITAÇÃO DE ZONAS À ESCALA 1:10 000				
DE INTERESSE ARQUITECTÓNICO E ARTÍSTICO					
	VER PLANTA DE ORDENAMENTO DA VILA DE DOS À ESCALA 1:2 000				
	VER PLANTAS DE ORDENAMENTO DAS ALDEIAS COM DELIMITAÇÃO DE ZONAS À ESCALA 1:10 000				

\* NÚMERO DE ESPAÇOS CULTURAIS