

## PATRIMÓNIO CLASSIFICADO




Património classificado

| Imóveis de Interesse Público  |
|---|
| Classificados   |
| 1 - Pelourinho de Miranda do Corvo<br>(Decreto nº 23122 de 11/10/1933, zona proteção de 50m)    |
| 2 - Convento de Santa Maria de Semide<br>(Decreto nº 45/93 de 30/11/1993, zona proteção de 50m) |
| 3 - Santuário do Senhor da Serra<br>(Portaria nº 270/2013 de 13/05/2013)                        |


## EDIFÍCIOS PÚBLICOS



Centro de Saúde de Miranda do Corvo  
(Portaria nº 891/84, de 5 de dezembro,  
publicada no Diário da República nº 281, I série)



Faixa de proteção do património classificado



Faixa de proteção do Centro de Saúde

## REDE RODOVIÁRIA

### Rede Rodoviária Nacional e Regional

Existente / Proposta



Itinerário Complementar (IC)



Estrada Nacional (EN)



Estrada Regional (ER)



Estrada desclassificada sob jurisdição da Estradas de Portugal, SA



Estrada desclassificada sob jurisdição da Câmara Municipal

### Estradas e Caminhos Municipais

Existente / Proposta




Estrada Municipal Colectora (MC)



Estrada Municipal Distribuidora (MD)

## REDE FERROVIÁRIA



Sistema de Mobilidade do Mondego  
(Metro Ligeiro de Superfície)

## INFRAESTRUTURAS

### Rede Elétrica



Linhas de Média Tensão



Linhas de Alta Tensão



Linhas de Muito Alta Tensão



Subestação posição (60kV)

### Cartografia e Cadastro



Marco Geodésico

### Servidões Radioelétricas



Corredor ao longo do trajeto da  
ligação hertziana Coimbra - Trevim

+ - + - Limite de Concelho

+ - - + Limite de Freguesia

(Carta Administrativa Oficial de Portugal - CAOP 2012.1)