


SOLO RURAL

ESPAÇOS AGRÍCOLAS



Área Agrícola de Produção Fundamental

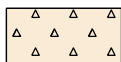


Área Agrícola de Produção Complementar



Área Agrícola de Conservação

ESPAÇOS FLORESTAIS




Área Florestal de Produção



Área Florestal de Conservação

ESPAÇOS DE USO MÚLTIPLO AGRÍCOLA E FLORESTAL



Área de Uso Múltiplo Agrícola e Florestal

ESPAÇOS DE RECURSOS GEOLÓGICOS



Área de Exploração Consolidada



Área de Exploração Potencial

ESPAÇOS NATURAIS



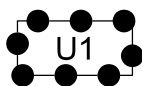
Espaço Natural

AGLOMERADOS RURAIS



Aglomerados Rurais

ÁREAS COM FUNÇÕES ESPECÍFICAS



Unidade Operativa de Planeamento e Gestão

SOLO URBANO

SOLO URBANIZADO



Espaços Centrais

-  Área Central 1
-  Área Central 2



Espaços Residenciais

-  Área Residencial 1
-  Área Residencial 2

Espaços Urbanos de Baixa Densidade

-  Área Urbana Baixa Densidade 1
-  Área Urbano Baixa Densidade 2 (Aldeias da Serra)



Espaços de Uso Especial

-  Área de Uso Especial - Equipamentos
-  Área de Uso Especial - Turismo

Espaços de Atividades Económicas

-  Área Empresarial e Industrial

Espaços Verdes


-  Área Verde de Enquadramento
-  Área Verde de Utilização Coletiva

SOLO URBANIZÁVEL

Espaços Residenciais


-  Área Residencial 2

Espaços de Uso Especial

-  Área de Uso Especial - Equipamentos

Espaços de Atividades Económicas

-  Área Empresarial e Industrial



Zonas Inundáveis
(Decreto-Lei nº 364/98 de 21 de novembro)

ESPAÇOS COMUNS

ESPAÇOS CANAIS

REDE RODOVIÁRIA

Rede Rodoviária Nacional e Regional

Existente / Proposta

 Itinerário Complementar (IC)

 Estrada Nacional (EN)

 Estrada Regional (ER)


Estradas e Caminhos Municipais

Existente / Proposta

 Estrada Municipal Colectora (MC)



REDE FERROVIÁRIA

 Sistema de Mobilidade do Mondego
(Metro Ligeiro de Superfície)

+ - + - Limite de Concelho

+ - - + Limite de Freguesia

(Carta Administrativa Oficial de Portugal - CAOP 2012.1)

UNIDADES OPERATIVAS DE PLANEAMENTO E GESTÃO

U1	Área de Aptidão Turística - Turismo Religioso do Sr. da Serra
U2	Zona Industrial de Vale de Marelo
U3	Área de Equipamentos de Lamas
U4	Parque Empresarial de Lamas
U5	Plano de Pormenor de Salvaguarda e Reabilitação do Centro Histórico de Miranda do Corvo
U6	Plano de Pormenor da Área Envolvente à Estação do Corvo
U7	Área de Expansão de Entre Quintas
U8	Plano de Pormenor da Quinta da Paiva
U9	Área de Expansão de Godinhela
U10	Plano de Pormenor da Zona Industrial da Pereira
U11	Parque Empresarial de Expansão entre Pereira e Corga
U12	Plano de Pormenor da Zona Industrial da Corga
U13	Aldeia Temática do Cadaval

AGLOMERADOS RURAIS

Segade de Cá
Lomba do Favai
Quinta da Trémua
Quinta das Roças
Catraja do Vale Salgueiro
Morada
Caseiros
Cadaixo
Cadaval Fundeiro
Relvadeira - Retorta