


● ● ● LIMITE DO CONCELHO

- - - - - LIMITE DO CONCELHO (CAOP V5)

PATRIMÓNIO NATURAL:

 RESERVA AGRÍCOLA NACIONAL


 RESERVA ECOLÓGICA NACIONAL:

 **DOMÍNIO HÍDRICO:**  
Leitos e margens dos cursos de água

 PERÍMETROS FLORESTAIS

PATRIMÓNIO CULTURAL:

BENS CULTURAIS IMÓVEIS DE INTERESSE PATRIMONIAL

 ÁREA DE PROTECÇÃO ( 50m )

Nº	Designação	Freguesia	Lugar	Protecção
1.1	Pelourinho de Água Revés	Água Revés e Crasto	Água revés-Ig.do pelourinho	IIP, Dec. nº 39175, DG77 de 17 Abr. 1953
1.10	Casa dos Sampaio Cunha e Capela de S. Caetano	Água Revés e Crasto	Água Revés e Crasto	Em Vias de Classificação
2.1	Castro de Lama de Ouriço / Cabeço da Muralha	Alvarelhos	Alvarelhos	IIP, Dec. nº 1/86, DR 2 de 03 Jan.1986
3.1	Castro de Ribas / Alto da Cerca	Argeriz	Ribas	IIP, Dec. nº 29/84, DR 145 de 25 Jun. 1984
3.2	Santuário Rupestre de Argeriz / Pias de Mouros	Argeriz	Argeriz	IIP, Dec. nº 29/84, DR 145 de 25 Jun. 1984
4.1	Igreja de S. Nicolau, paróquia de Carrazedo Montenegro	Carrazedo de Montenegro	Carrazedo	IIP, Dec. nº 28/82, DR 47 de 26 Fev. 1982
5.1	Igreja de Possacos	Possacos	Possacos	IIP, Dec. nº 28/82, DR 47 de 26 Fev.1982
6.1	Igreja de Stª Valha	Santa Valha	Santa Valha	IIP, Dec. nº 45/93, DR 280 de 30 Nov.1993
7.1	Castro de Vila Nova / Alto da Cividade / Cerca	Santiago da Ribeira de Alhariz	Vila Nova	IIP, Dec. nº 1/86, DR 2 de 03 Jan. 1986
8.1	Ponte e Alminhas em Vale de Casas	Valpaços	Vale de Casas	IIP, Dec. nº1/86, DR 2 de 03 Jan. 1986
8.2	Casa do Arco	Valpaços	Valpaços	IIP, Dec. nº45/93, DR 280 de 30 Nov. 1993
10.1	Capela de S. Sebastião	Vilarandelo	Vilarandelo	IIP, Dec. nº 8/83, DR 19 de 24 Jan. 1983
10.2	Igreja de Vilarandelo,Igreja de S. Vicente	Vilarandelo	Vilarandelo	IIP, Dec. nº29/84, DR 145 de 25 Jun. 1984
10.3	Castro de Vilarandelo / Alto da Muradela / Alto da Cividade	Vilarandelo	Vilarandelo	IIP, Dec. nº1/86, DR 2 de 03 Jan. 1986

INFRA-ESTRUTURAS E EQUIPAMENTOS:

RODOVIAS:      Existentes      Projectadas





EN'S              
ER'S            

	Zona de Servidão	Classificação
EN 103	20m do eixo	Estrada Nacional
EN 206	20m do eixo	Estrada Regional
EN 213	20m do eixo	Estrada Nacional

SERVIDÕES RADIOELÉCTRICAS:





 FEIXES HERTZIANOS

ESTAÇÃO REMOTA DE SANTA COMBA:

 ESTAÇÃO REMOTA  
 I - ZONA DE LIBERTAÇÃO PRIMÁRIA  
 II - 1000m DA ZONA DE LIBERTAÇÃO SECUNDÁRIA  
 III - ZONA DE LIBERTAÇÃO SECUNDÁRIA (2500m)



ABASTECIMENTO DE ÁGUA:

 ADUTORAS EXISTENTES E PREVISTAS

 ESTAÇÃO ELEVATÓRIA  
 CAPTAÇÃO  
 RESERVATÓRIO  
 ESTAÇÃO DE TRATAMENTO

DRENAGEM E TRATAMENTO DE ESGOTOS:

 EMISSÁRIOS EXISTENTES E PREVISTOS

 ESTAÇÃO ELEVATÓRIA  
 ETAR

EDIFÍCIOS ESCOLARES

 LIMITE DA ZONA DE PROTECÇÃO ( 12m )

RUÍDO:

 ZONAS SENSÍVEIS  
 ZONAS MISTAS

CARTOGRAFIA:

 MARCOS GEODÉSICOS ( 15m )