









Carta de Ocupação do Solo - 2018

-  1. Territórios artificializados
-  2. Agricultura
-  3. Pastagens
-  4. Superfícies agroflorestais
-  5. Florestas
-  6. Matos
-  7. Espaços descobertos ou com pouca vegetação
-  9. Massas de água superficiais