
















-    LIMITE DO CONCELHO
-    LIMITE DO CONCELHO (CAOP V5)
-  UNIDADES OPERATIVAS DE PLANEAMENTO E GESTÃO

**SOLO URBANO:**




**SOLOS URBANIZADOS:**

-  ÁREAS PREDOMINANTEMENTE HABITACIONAIS DE NÍVEL I
-  ÁREAS PREDOMINANTEMENTE HABITACIONAIS DE NÍVEL II
-  ÁREAS DE EQUIPAMENTOS ESTRUTURANTES
-  ÁREA INDUSTRIAL

**SOLOS DE URBANIZAÇÃO PROGRAMADA:**

-  ÁREAS DE EXPANSÃO PREDOMINANTEMENTE HABITACIONAL DE NÍVEL I
-  ÁREAS DE EXPANSÃO PREDOMINANTEMENTE HABITACIONAL DE NÍVEL II
-  ÁREAS DE RESERVA PARA EQUIPAMENTOS ESTRUTURANTES
-  ÁREAS INDUSTRIAIS PROPOSTAS

**ESTRUTURA ECOLÓGICA URBANA:**

-  ÁREAS VERDES DE UTILIZAÇÃO COLECTIVA
-  ÁREAS VERDES DE PROTECÇÃO
-  ÁREAS VERDES DE ENQUADRAMENTO






**SOLO RURAL:**

-  ESPAÇOS AGRÍCOLAS
-  ESPAÇOS FLORESTAIS
-  ESPAÇOS AGRO-FLORESTAIS
-  ESPAÇOS NATURAIS



**ESPAÇOS CULTURAIS:**

-  ÁREAS DE VALORES ARQUEOLÓGICOS
-  LOCAIS DE CULTO







**ESPAÇOS PARA INFRA-ESTRUTURAS:**

ESPAÇOS CANAIS:	EXISTENTE	PREVISTO / PROPOSTO
REDE RODOVIÁRIA PRINCIPAL		 Variante projectada  Traçado esquemático
REDE RODOVIÁRIA SECUNDÁRIA		

**OUTRAS INFRA-ESTRUTURAS:**

-  DEPÓSITO DE RESÍDUOS SÓLIDOS
-  AERODROMO MUNICIPAL PREVISTO

**CONDICIONAMENTOS AO USO DO SOLO:**

-  ESTRUTURA ECOLÓGICA EM SOLO RURAL
-  NÚCLEOS DE INTERESSE PATRIMONIAL
-  PERÍMETROS DE SALVAGUARDA DO PATRIMÓNIO
-  REFERÊNCIA DO IMÓVEL
-  REFERÊNCIA DA FREGUESIA
-  ÁREA DE SALVAGUARDA DE CANAIS RODOVIÁRIOS

