








-  LIMITE DO CONCELHO
-  LIMITE DO CONCELHO (CAOP V5)

RESERVA ECOLÓGICA NACIONAL PROPOSTA:

-  LEITOS DOS CURSOS DE ÁGUA
-  ZONAS AMEAÇADAS PELAS CHEIAS
-  ÁREAS DE MÁXIMA INFILTRAÇÃO
-  CABECEIRAS DAS LINHAS DE ÁGUA
-  ÁREAS COM RISCO DE EROSÃO